

Отчёт сформирован сервисом Контур.Недвижимость согласно записям из ЕГРН,
носит справочный характер и не является официальной выпиской
Отчёт об объекте недвижимости

Сведения о характеристиках объекта недвижимости

Раздел 1 Лист 1

Земельный участок			
вид объекта недвижимости			
Лист № 1 раздела 1	Всего листов раздела 1: 5	Всего разделов: 8	Всего листов отчёта: 21
22.11.2025г. № КУВИ-001/2025-213373569			
Кадастровый номер:	66:41:0501061:34		
Номер кадастрового квартала:	66:41:0501061		
Дата присвоения кадастрового номера:	02.10.2006		
Ранее присвоенный государственный учетный номер:	данные отсутствуют		
Местоположение:	обл. Свердловская, г. Екатеринбург, ул. 8-го Марта, дом 204		
Площадь:	11509 +/- 38		
Кадастровая стоимость, руб.:	14549217.44		
Кадастровые номера расположенных в пределах земельного участка объектов недвижимости:	66:41:0501061:88, 66:41:0000000:195287		
Кадастровые номера объектов недвижимости, из которых образован объект недвижимости:	66:41:0501061:12; 66:41:0501061:22; 66:41:0501061:27		
Кадастровые номера образованных объектов недвижимости:	данные отсутствуют		
Категория земель:	Земли населенных пунктов		
Виды разрешенного использования:	под здание механосборочного цеха		
Сведения о кадастровом инженере:	данные отсутствуют		
Сведения о лесах, водных объектах и об иных природных объектах, расположенных в пределах земельного участка:	данные отсутствуют		

Земельный участок			
вид объекта недвижимости			
Лист № 2 раздела 1	Всего листов раздела 1: 5	Всего разделов: 8	Всего листов отчёта: 21
22.11.2025г. № КУВИ-001/2025-213373569			
Кадастровый номер:		66:41:0501061:34	
Сведения о том, что земельный участок полностью расположен в границах зоны с особыми условиями использования территории, территории объекта культурного наследия, публичного сервитута:	<p>Земельный участок полностью расположен в границах зоны с реестровым номером 66:00-6.1910 от 03.03.2022, ограничение использования земельного участка в пределах зоны: Подпункт 6 пункта 3 статьи 47 Воздушного кодекса Российской Федерации, подпункт 6 пункта 3 статьи 1 Федерального закона N 135-ФЗ, подпункт "д" пункта 1(1) положения о приаэродромной территории, утвержденного постановлением Правительства Российской Федерации от 02.12.2017 № 1460, пункт 4 статьи 3 Федерального закона № 116-ФЗ: в границах шестой подзоны приаэродромной территории запрещается размещать объекты, способствующие привлечению и массовому скоплению птиц., вид/наименование: Шестая подзона приаэродромной территории аэродрома гражданской авиации Екатеринбург (Кольцово), тип: Приаэродромная территория, дата решения: 02.06.2023, номер решения: 367-П, наименование ОГВ/ОМСУ: Федеральное агентство воздушного транспорта Земельный участок полностью расположен в границах зоны с реестровым номером 66:00-6.2648 от 09.10.2023, ограничение использования земельного участка в пределах зоны: Ограничения в третьей подзоне ПАТ аэродрома Екатеринбург (Арамилы) устанавливаются в соответствии с подпунктом 3 пункта 3 статьи 47 Воздушного кодекса Российской Федерации (Собрание законодательства Российской Федерации, 1997, № 12, ст. 1383; 2021, № 24, ст. 4209). В третьей подзоне устанавливаются ограничения на размещение объектов, высота которых превышает установленные ограничения. Высота препятствий ограничивается в пределах полос воздушных подходов, а также на участках, прилегающих к боковым границам летного поля и полос воздушных подходов. Ограничения представляют собой условные плоскости, параметры которых приведены ниже. 29.1. В пределах полос воздушных подходов, состоящих из трех участков: 1-й участок длиной 400 метров, имеющий наклон 0,5%; 2-й участок длиной 950 метров, имеющий наклон 1,9%; 3-й участок длиной 9000 метров, имеющий наклон 2%. 29.2. За пределами полос воздушных подходов: поверхность вдоль летного поля, имеющая наклон 10%; горизонтальная поверхность на высоте 50 метров; поверхность от горизонтальной поверхности (50 м) до горизонтальной поверхности (200 м), имеющая наклон 4%. Горизонтальная поверхность на высоте 200 метров, имеющая размеры 40 км в длину (вдоль оси взлетно-посадочной полосы (далее – ВПП) и 30 км в ширину (вдоль перпендикуляра к оси ВПП). На территории третьей подзоны выделяются 9 секторов. Во всех секторах ограничивается абсолютная высота объектов. Ограничения действуют для вновь создаваемых объектов, для реконструируемых объектов в части увеличения высоты. Запрещается размещать объекты, высота которых превышает ограничения, установленные в секторах третьей подзоны, вид/наименование: Третья подзона приаэродромной территории Аэродрома Екатеринбург (Арамилы), тип: Охранная зона транспорта, решения: 1. дата решения: 15.08.2022, номер решения: 277, наименование ОГВ/ОМСУ: Федеральная служба войск национальной</p>		
Сведения о том, что земельный участок полностью расположен в границах зоны с особыми условиями использования территории, территории объекта культурного наследия, публичного сервитута:	<p>гвардии Российской Федерации 2. дата решения: 02.06.2023, номер решения: 185, наименование ОГВ/ОМСУ: Федеральная служба войск национальной гвардии Российской Федерации</p>		

Земельный участок			
вид объекта недвижимости			
Лист № 3 раздела 1	Всего листов раздела 1: 5	Всего разделов: 8	Всего листов отчёта: 21
22.11.2025г. № КУВИ-001/2025-213373569			
Кадастровый номер:		66:41:0501061:34	
Сведения о том, что земельный участок расположен в границах особой экономической зоны, территории опережающего развития, зоны территориального развития в Российской Федерации, игорной зоны:	данные отсутствуют		
Сведения о том, что земельный участок расположен в границах особо охраняемой природной территории, Байкальской природной территории и ее экологических зон, лесопарковом зеленом поясе, охотничьего угодья, лесничества:	данные отсутствуют		
Сведения о расположении земельного участка и (или) расположенного на нем объекта недвижимости в границах территории, в отношении которой принято решение о резервировании земель для государственных или муниципальных нужд:	данные отсутствуют		
Сведения о результатах проведения государственного земельного надзора:	данные отсутствуют		
Сведения о расположении земельного участка в границах территории, в отношении которой утвержден проект межевания территории:	данные отсутствуют		
Условный номер земельного участка:	данные отсутствуют		
Сведения о принятии акта и (или) заключении договора, предусматривающих предоставление в соответствии с земельным законодательством исполнительным органом государственным органом власти или органом местного самоуправления, находящегося в государственной или муниципальной собственности земельного участка для строительства наемного дома социального использования или наемного дома коммерческого использования:	данные отсутствуют		
Сведения о том, что земельный участок или земельные участки образованы на основании решения об изъятии земельного участка и (или) расположенного на нем объекта недвижимости для государственных или муниципальных нужд:	данные отсутствуют		
Сведения о том, что земельный участок образован из земель или земельного участка, государственная собственность на которые не разграничена:	данные отсутствуют		

Земельный участок			
вид объекта недвижимости			
Лист № 4 раздела 1	Всего листов раздела 1: 5	Всего разделов: 8	Всего листов отчёта: 21
22.11.2025г. № КУВИ-001/2025-213373569			
Кадастровый номер:		66:41:0501061:34	
Сведения о наличии земельного спора о местоположении границ земельных участков:	данные отсутствуют		
Статус записи об объекте недвижимости:	Сведения об объекте недвижимости имеют статус "актуальные, ранее учтенные"		
Особые отметки:	<p>Сведения об ограничениях права на объект недвижимости, обременениях данного объекта, не зарегистрированных в реестре прав, ограничений прав и обременений недвижимого имущества: вид ограничения (обременения): ограничения прав на земельный участок, предусмотренные статьей 56 Земельного кодекса Российской Федерации; срок действия: с 10.06.2022; реквизиты документа-основания: приказ "Об установлении приаэродромной территории аэродрома Екатеринбург (Кольцово)" от 03.12.2021 № 928-П выдан: Федеральное агентство воздушного транспорта. вид ограничения (обременения): ограничения прав на земельный участок, предусмотренные статьей 56 Земельного кодекса Российской Федерации; срок действия: с 13.10.2023; реквизиты документа-основания: распоряжение «Об установлении публичного сервитута в отношении частей земельных участков и части земель кадастрового квартала, расположенных в районе улицы 8 Марта, в целях размещения объектов электросетевого хозяйства» от 04.10.2023 № 640/46/0132 выдан: Администрация города Екатеринбурга. вид ограничения (обременения): ограничения прав на земельный участок, предусмотренные статьей 56 Земельного кодекса Российской Федерации; срок действия: с 28.02.2025; реквизиты документа-основания: приказ «Об установлении приаэродромной территории аэродрома Екатеринбург (Арамилы)» от 15.08.2022 № 277 выдан: Федеральная служба войск национальной гвардии Российской Федерации; приказ «О внесении изменений в приаэродромную территорию аэродрома Екатеринбург (Арамилы), утвержденную приказом Федеральной службы войск национальной гвардии Российской Федерации от 15 августа 2022 г. № 277» от 02.06.2023 № 185 выдан: Федеральная служба войск национальной гвардии Российской Федерации. вид ограничения (обременения): ограничения прав на земельный участок, предусмотренные статьей 56 Земельного кодекса Российской Федерации; срок действия: с 27.10.2025; реквизиты документа-основания: решение "О согласовании границ охранной зоны объекта электросетевого хозяйства" от 13.10.2025 № 13-00-43/506 выдан: Уральское управление Федеральной службы по экологическому, технологическому и атомному надзору. вид ограничения (обременения): ограничения прав на земельный участок, предусмотренные статьей 56 Земельного кодекса Российской Федерации; срок действия: с 28.10.2025; реквизиты документа-основания: решение "О согласовании границ охранной зоны объекта электросетевого хозяйства" от 13.10.2025 № 13-00-43/507 выдан: Уральское управление Федеральной службы по экологическому, технологическому и атомному надзору.</p>		

Земельный участок

вид объекта недвижимости

Лист № 5 раздела 1

Всего листов раздела 1: 5

Всего разделов: 8

Всего листов отчёта: 21

22.11.2025г. № КУВИ-001/2025-213373569

Кадастровый номер:

66:41:0501061:34

Отчёт об объекте недвижимости
Сведения о зарегистрированных правах

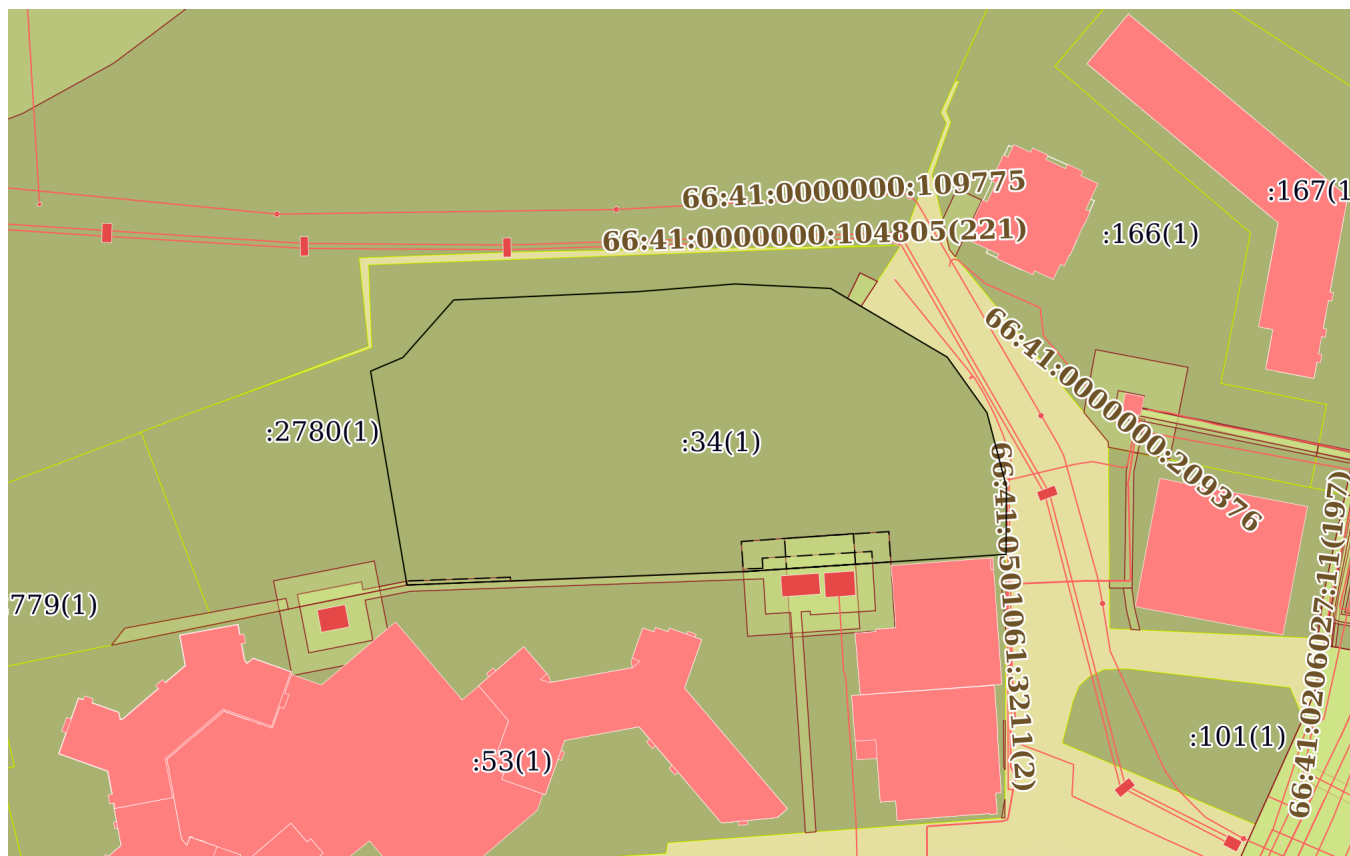
Земельный участок			
вид объекта недвижимости			
Лист № 1 раздела 2	Всего листов раздела 2: 2	Всего разделов: 8	Всего листов отчёта: 21
22.11.2025г. № КУВИ-001/2025-213373569			
Кадастровый номер:		66:41:0501061:34	
1	Правообладатель (правообладатели):	1.1	Муниципальное бюджетное учреждение "Зеленстрой", ИНН: 6674328092
	Сведения о возможности предоставления третьим лицам персональных данных физического лица:	1.1.1	данные отсутствуют
2	Вид, номер, дата и время государственной регистрации права:	2.1	Постоянное (бессрочное) пользование 66-66-01/313/2013-258 20.08.2013 00:00:00
3	Сведения об осуществлении государственной регистрации сделки, права без необходимого в силу закона согласия третьего лица, органа:	3.1	данные отсутствуют
4	Ограничение прав и обременение объекта недвижимости:	не зарегистрировано	
1	Правообладатель (правообладатели):	1.2	Муниципальное образование "город Екатеринбург"
	Сведения о возможности предоставления третьим лицам персональных данных физического лица:	1.2.1	данные отсутствуют
2	Вид, номер, дата и время государственной регистрации права:	2.2	Собственность 66-66-01/166/2007-128 05.03.2007 00:00:00
3	Сведения об осуществлении государственной регистрации сделки, права без необходимого в силу закона согласия третьего лица, органа:	3.2	данные отсутствуют
4	Ограничение прав и обременение объекта недвижимости:	не зарегистрировано	
5	Договоры участия в долевом строительстве:	не зарегистрировано	
6	Заявленные в судебном порядке права требования:	данные отсутствуют	
7	Сведения о возможности предоставления третьим лицам персональных данных физического лица	данные отсутствуют	
8	Сведения о возражении в отношении зарегистрированного права:	данные отсутствуют	
9	Сведения о наличии решения об изъятии объекта недвижимости для государственных и муниципальных нужд:	данные отсутствуют	

Земельный участок	
вид объекта недвижимости	
Лист № 2 раздела 2	Всего листов раздела 2: 2
Всего разделов: 8	
Всего листов отчёта: 21	
22.11.2025г. № КУВИ-001/2025-213373569	
Кадастровый номер:	66:41:0501061:34
10	Сведения о невозможности государственной регистрации без личного участия правообладателя или его законного представителя:
	данные отсутствуют
11	Правопритязания и сведения о наличии поступивших, но не рассмотренных заявлений о проведении государственной регистрации права (перехода, прекращения права), ограничения права или обременения объекта недвижимости, сделки в отношении объекта недвижимости:
	отсутствуют
11	Сведения о невозможности государственной регистрации перехода, прекращения, ограничения права на земельный участок из земель сельскохозяйственного назначения:
	данные отсутствуют

Отчёт об объекте недвижимости
 Описание местоположения земельного участка

Земельный участок			
вид объекта недвижимости			
Лист № 1 раздела 3	Всего листов раздела 3: 1	Всего разделов: 8	Всего листов отчёта: 21
22.11.2025г. № КУВИ-001/2025-213373569			
Кадастровый номер:		66:41:0501061:34	

План (чертеж, схема) земельного участка



Масштаб 1:2000

Условные обозначения:

Отчёт об объекте недвижимости
Описание местоположения земельного участка

Земельный участок			
вид объекта недвижимости			
Лист № 1 раздела 3.1	Всего листов раздела 3.1: 1	Всего разделов: 8	Всего листов отчёта: 21
22.11.2025г. № КУВИ-001/2025-213373569			
Кадастровый номер:		66:41:0501061:34	

Описание местоположения границ земельного участка							
№ п/п	Номер точки		Дирекционный угол	Горизонтальное проложение, м	Описание закрепления на местности	Кадастровые номера смежных участков	Сведения об адресах правообладателей смежных земельных участков
	начальная	конечная					
1	2	3	4	5	6	7	8
1	1.1.1	1.1.2	67°5.3'	9.4	данные отсутствуют	66:41:0501061:2780(1)	адрес отсутствует
2	1.1.2	1.1.3	41°27.4'	20.59	данные отсутствуют	66:41:0501061:2780(1)	адрес отсутствует
3	1.1.3	1.1.4	87°25.1'	49.5	данные отсутствуют	66:41:0501061:2780(1)	адрес отсутствует
4	1.1.4	1.1.5	85°28.0'	26.06	данные отсутствуют	66:41:0501061:2780(1)	адрес отсутствует
5	1.1.5	1.1.6	92°41.0'	25.64	данные отсутствуют	66:41:0501061:2780(1)	адрес отсутствует
6	1.1.6	1.1.7	120°29.8'	9.46	данные отсутствуют	66:41:0501061:2780(1)	адрес отсутствует
7	1.1.7	1.1.8	120°30.4'	26.81	данные отсутствуют	данные отсутствуют	данные отсутствуют
8	1.1.8	1.1.9	144°27.3'	18.34	данные отсутствуют	данные отсутствуют	данные отсутствуют
9	1.1.9	1.1.10	165°18.0'	20.53	данные отсутствуют	данные отсутствуют	данные отсутствуют
10	1.1.10	1.1.11	180°17.1'	18.11	данные отсутствуют	данные отсутствуют	данные отсутствуют
11	1.1.11	1.1.12	266°13.0'	70.18	данные отсутствуют	66:41:0501061:53(1)	molchanovalera2905@mail.ru, Россия, Свердловская область, г. Екатеринбург, ул. Розы Люксембург, д. 51, помещение 274
12	1.1.12	1.1.13	267°43.1'	90.65	данные отсутствуют	66:41:0501061:53(1)	molchanovalera2905@mail.ru, Россия, Свердловская область, г. Екатеринбург, ул. Розы Люксембург, д. 51, помещение 274
13	1.1.13	1.1.14	350°19.9'	23.7	данные отсутствуют	66:41:0501061:2780(1)	адрес отсутствует
14	1.1.14	1.1.1	350°22.1'	34.49	данные отсутствуют	66:41:0501061:2780(1)	адрес отсутствует

Отчёт об объекте недвижимости
Описание местоположения земельного участка

Земельный участок			
вид объекта недвижимости			
Лист № 1 раздела 3.2	Всего листов раздела 3.2: 1	Всего разделов: 8	Всего листов отчёта: 21
22.11.2025г. № КУВИ-001/2025-213373569			
Кадастровый номер:		66:41:0501061:34	

Сведения о характерных точках границы земельного участка				
Система координат МСК - 66, зона 1				
Номер точки	Координаты, м		Описание закрепления на местности	Средняя квадратичная погрешность определения координат характерных точек границ земельного участка, м
	X	Y		
1	2	3	4	5
1	386494.43	1534068.18	-	0.3
2	386498.09	1534076.84	-	0.3
3	386513.52	1534090.47	-	0.3
4	386515.75	1534139.92	-	0.3
5	386517.81	1534165.9	-	0.3
6	386516.61	1534191.51	-	0.3
7	386511.81	1534199.66	6,26003E+11	0.1
8	386498.2	1534222.76	-	0.3
9	386483.28	1534233.42	-	0.3
10	386463.42	1534238.63	-	0.3
11	386445.31	1534238.54	Временный межевой знак	0.1
12	386440.68	1534168.51	Временный межевой знак	0.1
13	386437.07	1534077.93	Временный межевой знак	0.1
14	386460.43	1534073.95	Временный межевой знак	0.1
1	386494.43	1534068.18	-	0.3

Отчёт об объекте недвижимости
Сведения о частях земельного участка

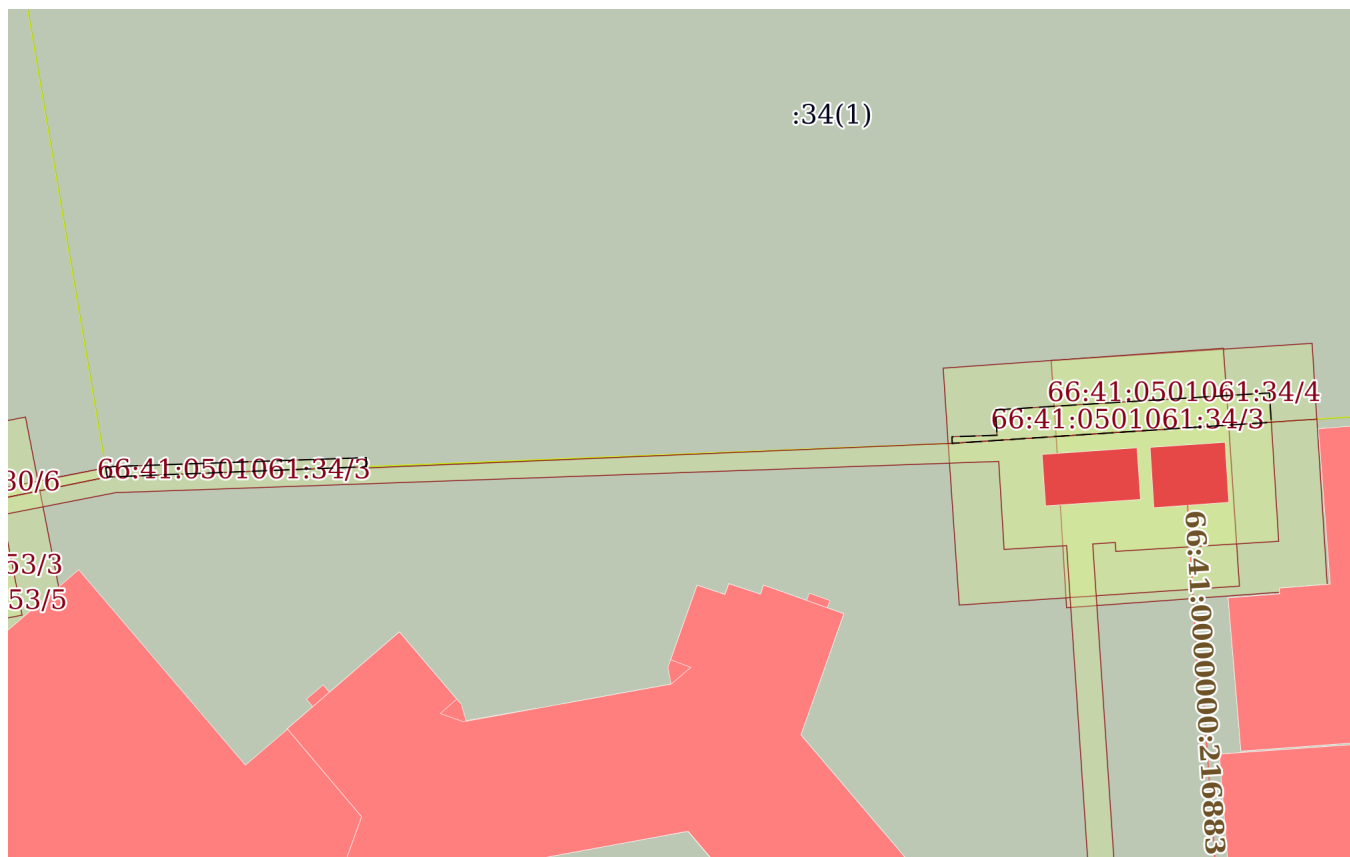
Земельный участок			
вид объекта недвижимости			

Лист № 1 раздела 4	Всего листов раздела 4: 3	Всего разделов: 8	Всего листов отчёта: 21
--------------------	---------------------------	-------------------	-------------------------

22.11.2025г. № КУВИ-001/2025-213373569

Кадастровый номер: 66:41:0501061:34

План (чертеж, схема) части земельного участка | Учетный номер части: 66:41:0501061:34/3



Масштаб 1:800 | Условные обозначения:

Земельный участок

вид объекта недвижимости

Лист № 2 раздела 4

Всего листов раздела 4: 3

Всего разделов: 8

Всего листов отчёта: 21

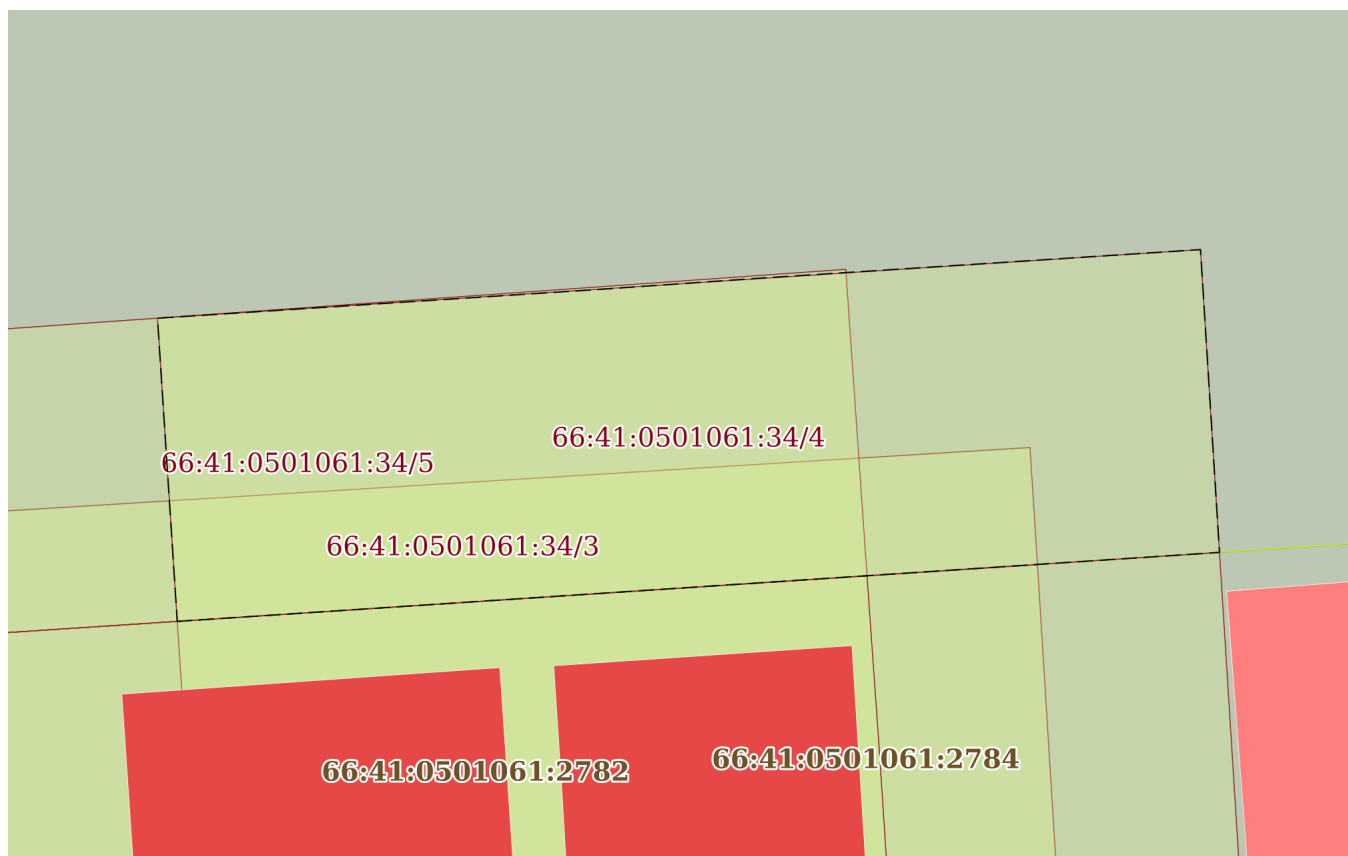
22.11.2025г. № КУВИ-001/2025-213373569

Кадастровый номер:

66:41:0501061:34

План (чертеж, схема) части земельного участка

Учетный номер части: 66:41:0501061:34/4



Масштаб 1:200

Условные обозначения:

Земельный участок

вид объекта недвижимости

Лист № 3 раздела 4

Всего листов раздела 4: 3

Всего разделов: 8

Всего листов отчёта: 21

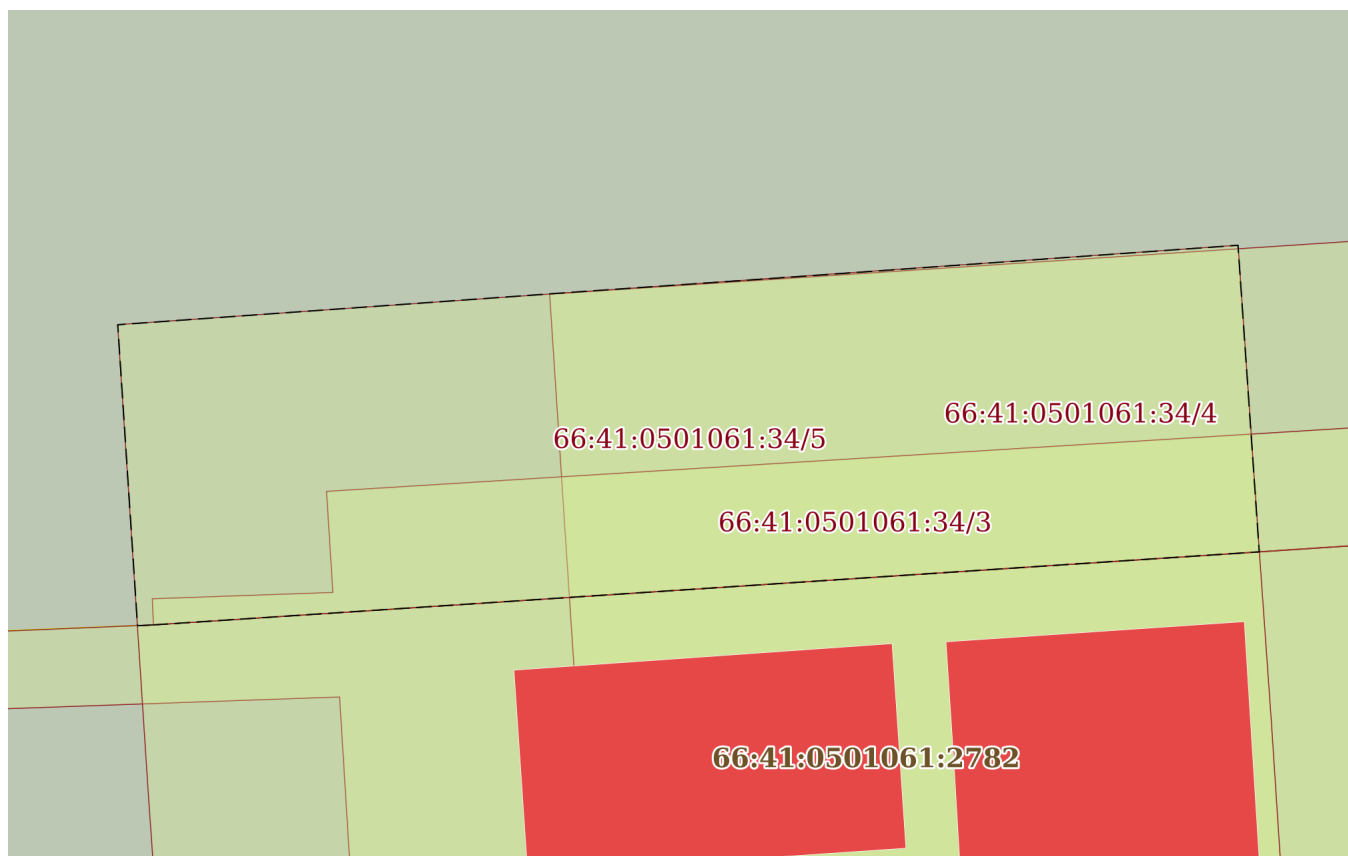
22.11.2025г. № КУВИ-001/2025-213373569

Кадастровый номер:

66:41:0501061:34

План (чертеж, схема) части земельного участка

Учетный номер части: 66:41:0501061:34/5



Масштаб 1:200

Условные обозначения:

Отчёт об объекте недвижимости
Сведения о частях земельного участка

Земельный участок			
вид объекта недвижимости			
Лист № 1 раздела 4.1	Всего листов раздела 4.1: 5	Всего разделов: 8	Всего листов отчёта: 21
22.11.2025г. № КУВИ-001/2025-213373569			
Кадастровый номер:		66:41:0501061:34	
Учетный номер части	Площадь, м2	Содержание ограничения в использовании или ограничения права на объект недвижимости или обременения объекта недвижимости	
1	2	3	
66:41:0501061:34/3	126	<p>вид ограничения (обременения): ограничения прав на земельный участок, предусмотренные статьей 56 Земельного кодекса Российской Федерации; Срок действия: не установлен; реквизиты документа-основания: распоряжение «Об установлении публичного сервитута в отношении частей земельных участков и части земель кадастрового квартала, расположенных в районе улицы 8 Марта, в целях размещения объектов электросетевого хозяйства» от 04.10.2023 № 640/46/0132 выдан: Администрация города Екатеринбурга; Содержание ограничения (обременения): Публичный сервитут в целях размещения объектов электросетевого хозяйства в соответствии с проектом «Строительство участков кабельных ЛЭП 6 кВ от места соединения с действующими кабельными ЛЭП 6 кВ ПС Братская-ТП 22325-1,2 до РПнов., РПнов. (п/№ 1449), кабельных ЛЭП 6 кВ от РПнов. до ТПнов.1, ТПнов.1, кабельных ЛЭП 6 кВ от ТПнов.1 до ТПнов.2, ТПнов.2, для электроснабжения по ул. 8 Марта 204г. Сроком на 10 лет в интересах Акционерного общества «Екатеринбургская электросетевая компания».»; Реестровый номер границы: 66:41-6.13575; Вид объекта реестра границ: Зона с особыми условиями использования территории; Вид зоны по документу: Публичный сервитут в целях размещения объектов электросетевого хозяйства в соответствии с проектом «Строительство участков кабельных ЛЭП 6 кВ от места соединения с действующими кабельными ЛЭП 6 кВ ПС Братская-ТП 22325-1,2 до РПнов., РПнов. (п/№ 1449), кабельных ЛЭП 6 кВ от РПнов. до ТПнов.1, ТПнов.1, кабельных ЛЭП 6 кВ от ТПнов.1 до ТПнов.2, ТПнов.2, для электроснабжения по ул. 8 Марта 204г в Чкаловском районе г. Екатеринбурга, кадастровый номер 66:41:0501061:53»; Тип зоны: Зона публичного сервитута</p>	
66:41:0501061:34/4	228	<p>вид ограничения (обременения): ограничения прав на земельный участок, предусмотренные статьей 56 Земельного кодекса Российской Федерации; Срок действия: не установлен; реквизиты документа-основания: решение "О согласовании границ охранной зоны объекта электросетевого хозяйства" от 13.10.2025 № 13-00-43/506 выдан: Уральское управление Федеральной службы по экологическому, технологическому и атомному надзору; Содержание ограничения (обременения): «Правила установления охранных зон объектов электросетевого хозяйства и особых условий использования земельных участков, расположенных в границах таких зон», утв. Постановлением Правительства РФ №160 от 24.02.2009: В охранных зонах запрещается осуществлять любые действия, которые могут нарушить безопасную работу объектов электросетевого хозяйства, в том числе привести к их повреждению или уничтожению, и (или) повлечь причинение вреда жизни, здоровью граждан и имуществу физических или юридических лиц, а также повлечь нанесение экологического ущерба и возникновение пожаров, в</p>	

Земельный участок

вид объекта недвижимости

Лист № 2 раздела 4.1

Всего листов раздела 4.1: 5

Всего разделов: 8

Всего листов отчёта: 21

22.11.2025г. № КУВИ-001/2025-213373569

Кадастровый номер:

66:41:0501061:34

том числе: а) набрасывать на провода и опоры воздушных линий электропередачи посторонние предметы, а также подниматься на опоры воздушных линий электропередачи; б) размещать любые объекты и предметы (материалы) в пределах созданных в соответствии с требованиями нормативно-технических документов проходов и подъездов для доступа к объектам электросетевого хозяйства, а также проводить любые работы и возводить сооружения, которые могут препятствовать доступу к объектам электросетевого хозяйства, без создания необходимых для такого доступа проходов и подъездов; в) находиться в пределах огороженной территории и помещениях распределительных устройств и подстанций, открывать двери и люки распределительных устройств и подстанций, производить переключения и подключения в электрических сетях (указанное требование не распространяется на работников, занятых выполнением разрешенных в установленном порядке работ), разводить огонь в пределах охранных зон вводных и распределительных устройств; г) размещать свалки; д) производить работы ударными механизмами, сбрасывать тяжести массой свыше 5 тонн, производить сброс и слив едких и коррозионных веществ и горюче-смазочных материалов. В пределах охранных зон без письменного решения о согласовании сетевых организаций юридическим и физическим лицам запрещаются: а) строительство, капитальный ремонт, реконструкция или снос зданий и сооружений; б) горные, взрывные, мелиоративные работы, в том числе связанные с временным затоплением земель; в) посадка и вырубка деревьев и кустарников; д) проход судов, у которых расстояние по вертикали от верхнего крайнего габарита с грузом или без груза до нижней точки провеса проводов переходов воздушных линий электропередачи через водоемы менее минимально допустимого расстояния, в том числе с учетом максимального уровня подъема воды при паводке; е) проезд машин и механизмов, имеющих общую высоту с грузом или без груза от поверхности дороги более 4,5 метра (в охранных зонах воздушных линий электропередачи); ж) земляные работы на глубине более 0,3 метра (на вспахиваемых землях на глубине более 0,45 метра), з) полив сельскохозяйственных культур в случае, если высота струи воды может составить свыше 3 метров (в охранных зонах воздушных линий электропередачи); и) полевые сельскохозяйственные работы с применением сельскохозяйственных машин и оборудования высотой более 4 метров (в охранных зонах воздушных линий электропередачи). В охранных зонах, установленных для объектов электросетевого хозяйства напряжением до 1000 вольт, помимо действий, предусмотренных пунктом 10 настоящих Правил, без письменного решения о согласовании сетевых организаций запрещается: а) размещать детские и спортивные площадки, стадионы, рынки, торговые точки, полевые станы, загоны для скота, гаражи и стоянки всех видов машин и механизмов, садовые, огородные и дачные земельные участки, объекты садоводческих, огороднических или дачных некоммерческих объединений, объекты жилищного строительства, в том числе индивидуального (в охранных зонах воздушных линий электропередачи); б) складировать или размещать хранилища любых, в том числе горюче-смазочных, материалов; в) устраивать причалы для стоянки судов, барж и плавучих кранов, бросать якоря с судов и осуществлять их проход с отданными якорями, цепями, лотами, волокушами и тралами (в охранных зонах подводных кабельных линий электропередачи).; Реестровый номер границы: 66:41-6.15937; Вид объекта реестра границ: Зона с особыми условиями

Земельный участок			
вид объекта недвижимости			

Лист № 3 раздела 4.1	Всего листов раздела 4.1: 5	Всего разделов: 8	Всего листов отчёта: 21
----------------------	-----------------------------	-------------------	-------------------------

22.11.2025г. № КУВИ-001/2025-213373569

Кадастровый номер: 66:41:0501061:34

		использования территории; Вид зоны по документу: Охранная зона БКТП 23032; Тип зоны: Охранная зона объектов электроэнергетики (объектов электросетевого хозяйства и объектов по производству электрической энергии)
66:41:0501061:34/5	246	<p>вид ограничения (обременения): ограничения прав на земельный участок, предусмотренные статьей 56 Земельного кодекса Российской Федерации; Срок действия: не установлен; реквизиты документа-основания: решение "О согласовании границ охранной зоны объекта электросетевого хозяйства" от 13.10.2025 № 13-00-43/507 выдан: Уральское управление Федеральной службы по экологическому, технологическому и атомному надзору; Содержание ограничения (обременения): «Правила установления охранных зон объектов электросетевого хозяйства и особых условий использования земельных участков, расположенных в границах таких зон», утв. Постановлением Правительства РФ №160 от 24.02.2009: В охранных зонах запрещается осуществлять любые действия, которые могут нарушить безопасную работу объектов электросетевого хозяйства, в том числе привести к их повреждению или уничтожению, и (или) повлечь причинение вреда жизни, здоровью граждан и имуществу физических или юридических лиц, а также повлечь нанесение экологического ущерба и возникновение пожаров, в том числе: а) набрасывать на провода и опоры воздушных линий электропередачи посторонние предметы, а также подниматься на опоры воздушных линий электропередачи; б) размещать любые объекты и предметы (материалы) в пределах созданных в соответствии с требованиями нормативно-технических документов проходов и подъездов для доступа к объектам электросетевого хозяйства, а также проводить любые работы и возводить сооружения, которые могут препятствовать доступу к объектам электросетевого хозяйства, без создания необходимых для такого доступа проходов и подъездов; в) находиться в пределах огороженной территории и помещениях распределительных устройств и подстанций, открывать двери и люки распределительных устройств и подстанций, производить переключения и подключения в электрических сетях (указанное требование не распространяется на работников, занятых выполнением разрешенных в установленном порядке работ), разводить огонь в пределах охранных зон вводных и распределительных устройств; г) размещать свалки; д) производить работы ударными механизмами, сбрасывать тяжести массой свыше 5 тонн, производить сброс и слив едких и коррозионных веществ и горюче-смазочных материалов. В пределах охранных зон без письменного решения о согласовании сетевых организаций юридическим и физическим лицам запрещаются: а) строительство, капитальный ремонт, реконструкция или снос зданий и сооружений; б) горные, взрывные, мелиоративные работы, в том числе связанные с временным затоплением земель; в) посадка и вырубка деревьев и кустарников; д) проход судов, у которых расстояние по вертикали от верхнего крайнего габарита с грузом или без груза до нижней точки провеса проводов переходов воздушных линий электропередачи через водоемы менее минимально допустимого расстояния, в том числе с учетом максимального уровня подъема воды при паводке; е) проезд машин и механизмов, имеющих общую высоту с грузом или без груза от поверхности дороги более 4,5 метра (в охранных зонах воздушных линий электропередачи); ж) земляные работы на глубине более 0,3 метра (на вспахиваемых землях на глубине более 0,45 метра), з) полив сельскохозяйственных культур в случае, если высота струи воды может составить</p>

Земельный участок			
вид объекта недвижимости			
Лист № 4 раздела 4.1	Всего листов раздела 4.1: 5	Всего разделов: 8	Всего листов отчёта: 21
22.11.2025г. № КУВИ-001/2025-213373569			
Кадастровый номер:		66:41:0501061:34	
		<p>свыше 3 метров (в охранных зонах воздушных линий электропередачи);и) полевые сельскохозяйственные работы с применением сельскохозяйственных машин и оборудования высотой более 4 метров (в охранных зонах воздушных линий электропередачи). В охранных зонах, установленных для объектов электросетевого хозяйства напряжением до 1000 вольт, помимо действий, предусмотренных пунктом 10 настоящих Правил, без письменного решения о согласовании сетевых организаций запрещается:</p> <p>а) размещать детские и спортивные площадки, стадионы, рынки, торговые точки, полевые станы, загоны для скота, гаражи и стоянки всех видов машин и механизмов, садовые, огородные и дачные земельные участки, объекты садоводческих, огороднических или дачных некоммерческих объединений, объекты жилищного строительства, в том числе индивидуального (в охранных зонах воздушных линий электропередачи); б) складировать или размещать хранилища любых, в том числе горюче-смазочных, материалов; в) устраивать причалы для стоянки судов, барж и плавучих кранов, бросать якоря с судов и осуществлять их проход с отданными якорями, цепями, лотами, волокушами и тралами (в охранных зонах подводных кабельных линий электропередачи).; Реестровый номер границы: 66:41-6.15938; Вид объекта реестра границ: Зона с особыми условиями использования территории; Вид зоны по документу: Охранная зона БКРП 6601; Тип зоны: Охранная зона объектов электроэнергетики (объектов электросетевого хозяйства и объектов по производству электрической энергии)</p>	
	Весь	<p>вид ограничения (обременения): ограничения прав на земельный участок, предусмотренные статьей 56 Земельного кодекса Российской Федерации; Срок действия: не установлен; реквизиты документа-основания: приказ "Об установлении приаэродромной территории аэродрома Екатеринбург (Кольцово)" от 03.12.2021 № 928-П выдан: Федеральное агентство воздушного транспорта; Содержание ограничения (обременения): В границах шестой подзоны запрещается размещение объектов, способствующих привлечению и массовому скоплению птиц: зернохранилищ и предприятий по переработке зерна (элеваторы, мельницы), предприятий по производству кормов открытого типа, звероводческих ферм, скотобоен, свинарников, коровников, птицеферм, свалок и любых объектов обращения с отходами, мест разведения птиц, рыбных хозяйств, скотомогильников и других объектов и/или осуществление видов деятельности, способствующих массовому скоплению птиц, в соответствии с законодательством РФ. Допускается осуществление деятельности и сохранение существующих в границах шестой подзоны объектов, их эксплуатация (в том числе капитальный ремонт, модернизация, техническое перевооружение, реконструкция) при условии проведения мероприятий по предупреждению скопления птиц в соответствии с требованиями законодательства РФ, с учетом эколого-орнитологических заключений в соответствии с законодательством РФ.; Реестровый номер границы: 66:00-6.1910; Вид объекта реестра границ: Зона с особыми условиями использования территории; Вид зоны по документу: Шестая подзона приаэродромной территории аэродрома гражданской авиации Екатеринбург (Кольцово); Тип зоны: Приаэродромная территория</p>	
	Весь	<p>вид ограничения (обременения): ограничения прав на земельный участок, предусмотренные статьей 56 Земельного кодекса Российской Федерации; Срок действия: не установлен; реквизиты документа-основания: приказ «Об установлении</p>	

Земельный участок			
вид объекта недвижимости			
Лист № 5 раздела 4.1	Всего листов раздела 4.1: 5	Всего разделов: 8	Всего листов отчёта: 21
22.11.2025г. № КУВИ-001/2025-213373569			
Кадастровый номер:		66:41:0501061:34	
		<p>приаэродромной территории аэродрома Екатеринбург (Арамиль)» от 15.08.2022 № 277 выдан: Федеральная служба войск национальной гвардии Российской Федерации; приказ «О внесении изменений в приаэродромную территорию аэродрома Екатеринбург (Арамиль), утвержденную приказом Федеральной службы войск национальной гвардии Российской Федерации от 15 августа 2022 г. № 277» от 02.06.2023 № 185 выдан: Федеральная служба войск национальной гвардии Российской Федерации;</p> <p>Содержание ограничения (обременения): Ограничения в третьей подзоне ПАТ аэродрома Екатеринбург (Арамиль) устанавливаются в соответствии с подпунктом 3 пункта 3 статьи 47 Воздушного кодекса Российской Федерации (Собрание законодательства Российской Федерации, 1997, № 12, ст. 1383; 2021, № 24, ст. 4209). В третьей подзоне устанавливаются ограничения на размещение объектов, высота которых превышает установленные ограничения. Высота препятствий ограничивается в пределах полос воздушных подходов, а также на участках, прилегающих к боковым границам летного поля и полос воздушных подходов. Ограничения представляют собой условные плоскости, параметры которых приведены ниже. 29.1. В пределах полос воздушных подходов, состоящих из трех участков: 1-й участок длиной 400 метров, имеющий наклон 0,5%; 2-й участок длиной 950 метров, имеющий наклон 1,9%; 3-й участок длиной 9000 метров, имеющий наклон 2%. 29.2. За пределами полос воздушных подходов: поверхность вдоль летного поля, имеющая наклон 10%; горизонтальная поверхность на высоте 50 метров; поверхность от горизонтальной поверхности (50 м) до горизонтальной поверхности (200 м), имеющая наклон 4%. Горизонтальная поверхность на высоте 200 метров, имеющая размеры 40 км в длину (вдоль оси взлетно-посадочной полосы (далее – ВПП) и 30 км в ширину (вдоль перпендикуляра к оси ВПП). На территории третьей подзоны выделяются 9 секторов. Во всех секторах ограничивается абсолютная высота объектов. Ограничения действуют для вновь создаваемых объектов, для реконструируемых объектов в части увеличения высоты. Запрещается размещать объекты, высота которых превышает ограничения, установленные в секторах третьей подзоны; Реестровый номер границы: 66:00-6.2648; Вид объекта реестра границ: Зона с особыми условиями использования территории; Вид зоны по документу: Третья подзона приаэродромной территории Аэродрома Екатеринбург (Арамиль); Тип зоны: Охранная зона транспорта</p>	

Отчёт об объекте недвижимости
Сведения о частях земельного участка

Земельный участок			
вид объекта недвижимости			
Лист № 1 раздела 4.2	Всего листов раздела 4.2: 3	Всего разделов: 8	Всего листов отчёта: 21
22.11.2025г. № КУВИ-001/2025-213373569			
Кадастровый номер:		66:41:0501061:34	

Сведения о характерных точках границы части (частей) земельного участка				
Учетный номер части: 66:41:0501061:34/3				
Система координат				
Номер точки	Координаты, м		Описание закрепления на местности	Средняя квадратичная погрешность определения координат характерных точек границ земельного участка, м
	X	Y		
1	2	3	4	5
1	386438.05	1534077.76	-	-
2	386438.19	1534078.48	-	-
3	386439.15	1534105.69	-	-
4	386438.18	1534105.72	-	-
5	386437.07	1534077.93	-	-
6	386438.05	1534077.76	-	-
1	386441.55	1534173.34	-	-
2	386444.26	1534173.17	-	-
3	386446.08	1534202.54	-	-
4	386442.94	1534202.74	-	-
5	386440.68	1534168.53	-	-
6	386441.38	1534168.5	-	-
7	386441.55	1534173.34	-	-

Земельный участок

вид объекта недвижимости

Лист № 2 раздела 4.2

Всего листов раздела 4.2: 3

Всего разделов: 8

Всего листов отчёта: 21

22.11.2025г. № КУВИ-001/2025-213373569

Кадастровый номер:

66:41:0501061:34

Сведения о характерных точках границы части (частей) земельного участка

Учетный номер части: 66:41:0501061:34/4

Система координат

Номер точки	Координаты, м		Описание закрепления на местности	Средняя квадратичная погрешность определения координат характерных точек границ земельного участка, м
	X	Y		
1	2	3	4	5
1	386441.42	1534179.68	-	-
2	386449.55	1534179.15	-	-
3	386450.33	1534191.11	-	-
4	386450.61	1534195.09	-	-
5	386451.39	1534207.11	-	-
6	386443.27	1534207.62	-	-
7	386441.42	1534179.68	-	-

Земельный участок

вид объекта недвижимости

Лист № 3 раздела 4.2

Всего листов раздела 4.2: 3

Всего разделов: 8

Всего листов отчёта: 21

22.11.2025г. № КУВИ-001/2025-213373569

Кадастровый номер:

66:41:0501061:34

Сведения о характерных точках границы части (частей) земельного участка

Учетный номер части: 66:41:0501061:34/5

Система координат

Номер точки	Координаты, м		Описание закрепления на местности	Средняя квадратичная погрешность определения координат характерных точек границ земельного участка, м
	X	Y		
1	2	3	4	5
1	386440.68	1534168.51	-	-
2	386440.66	1534168.1	-	-
3	386448.73	1534167.57	-	-
4	386449.62	1534180.02	-	-
5	386449.97	1534185.09	-	-
6	386450.86	1534197.6	-	-
7	386442.64	1534198.17	-	-
8	386440.68	1534168.51	-	-